
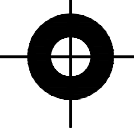
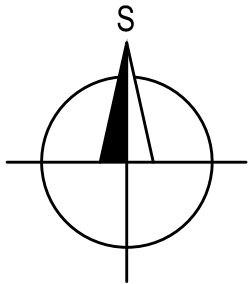


Příloha č.1: Situační mapa



LEGENDA:

- IG jádrový vrt
- archivní vrt



GEOSTAR, spol. s r.o.
Tuřanka 240/111
627 00 Brno

Brno, Rybnická-rekonstrukce kanalizace a vodovodu

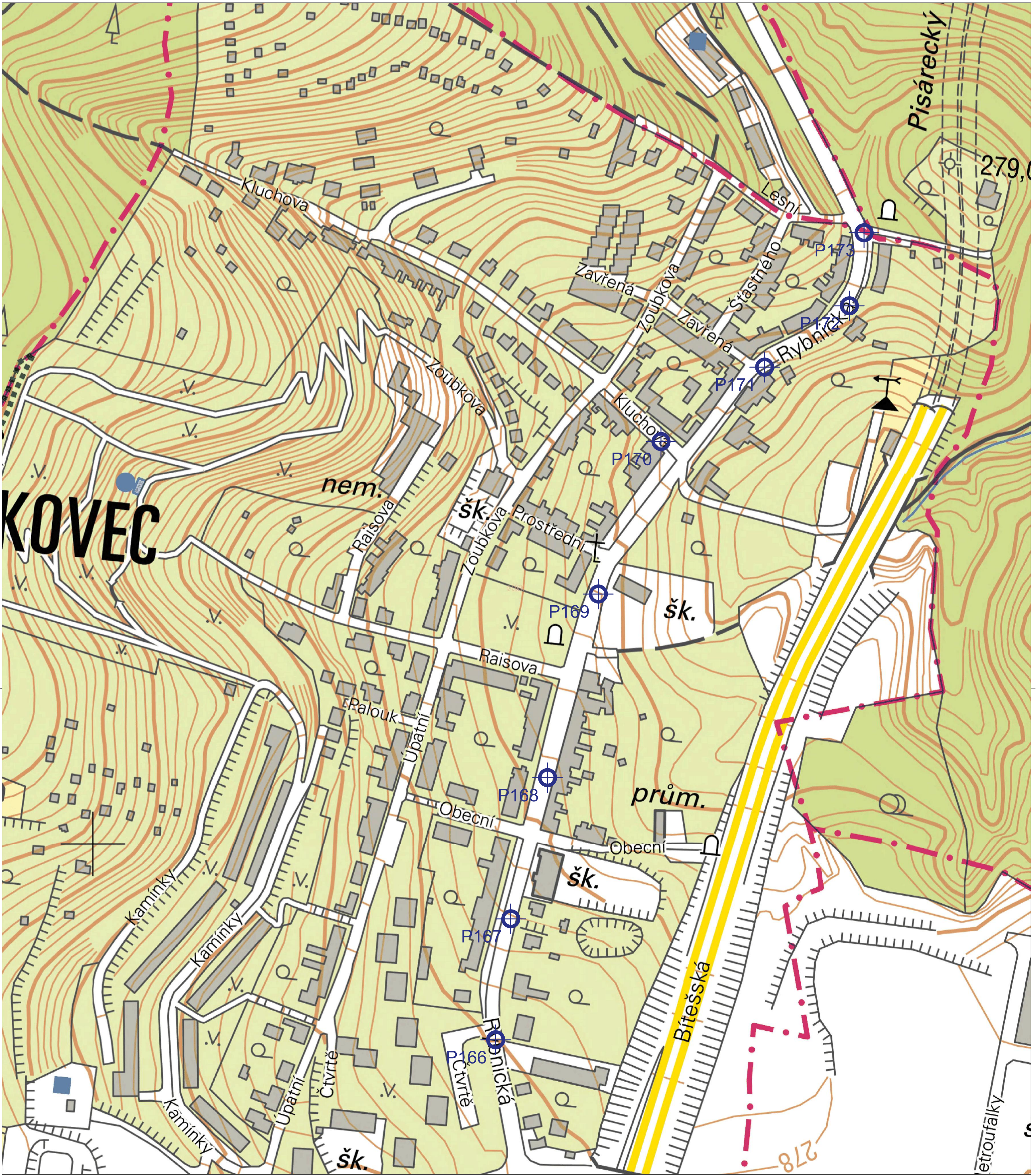
Odběratel : Brněnské vodárny a kanalizace, a.s.

Typ úkolu : IG průzkum

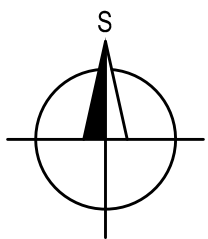
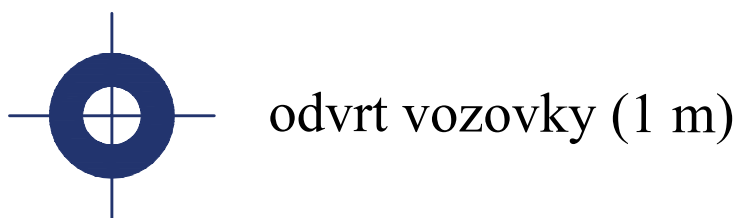
Číslo úkolu :	Zpracoval :	Kresleno v :	Schválil :	Datum :
G 00421	Mgr. Daniel Mrva	AutoCAD	Ing. Jaroslav Hauser, Csc	20.04.2021


Přehledná situace - ul. Rybnická - IG vrty

Měřítko :	Číslo přílohy :
1:2000	1.1



LEGENDA:



 GEOSTAR, spol. s r.o. Tuřanka 240/111 627 00 Brno	Brno, Rybnická-rekonstrukce kanalizace a vodovodu				
	Odběratel : Brněnské vodárny a kanalizace, a.s.				
	Typ úkolu : IG průzkum				
	Číslo úkolu : G 00421	Zpracoval : Mgr. Daniel Mrva	Kresleno v : AutoCAD	Schválil : Ing. Jaroslav Hauser, Csc	Datum : 20.04.2021
	Přehledná situace - ul. Rybnická - odvrtý			Měřítko : 1:2000	Číslo přílohy : 1.2